
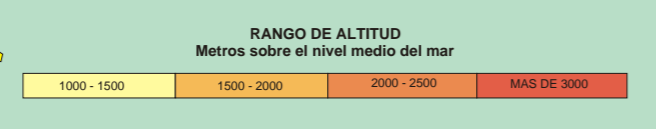
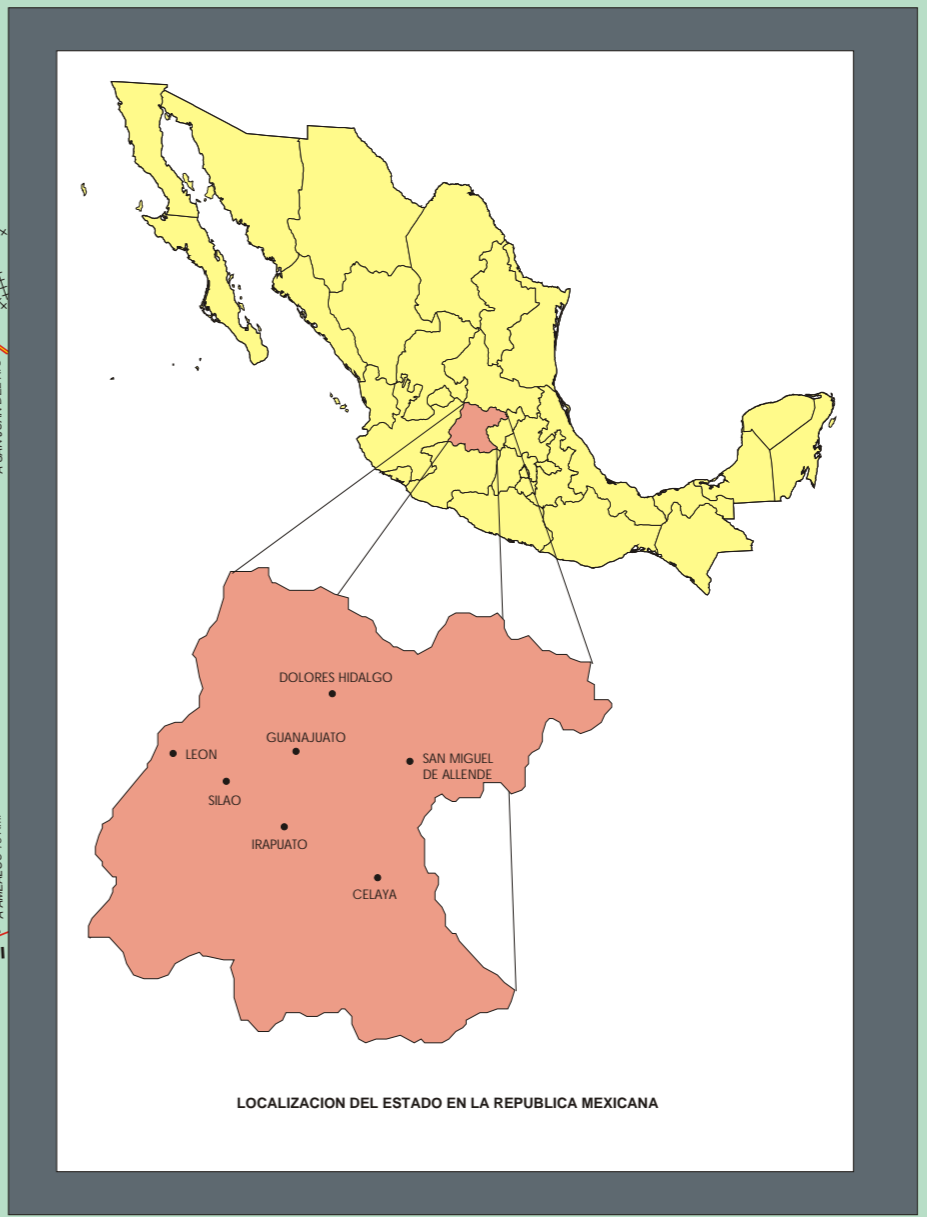


LISTADO DE POBLACIONES O SITIOS CON RECURSOS TURISTICOS

No LOCALIDAD	Cuadrante
1 JARAL DE BERRIO	A-4
2 OCAMPO	A-3
3 SAN FELIPE	B-3
4 SAN DIEGO DE LA UNION	B-4
5 SAN ANDRES DEL CURO	B-5
6 VERGEL DE LA SIERRA	B-2
7 SAN LUIS DE LA PAZ	B-5
8 VICTORIA	B-6
9 DOLORES HIDALGO	C-2
10 DOCTOR MORAN	C-6
11 LEON	C-2
12 BALNEARIO COMANILLA	C-3
13 PURISIMA DE BUSTOS	C-2
14 SAN FRANCISCO DEL RINCON	C-2
15 LA VALENCIANA	C-3
16 AEROPUERTO INTERNACIONAL DE GUANAJUATO	C-3
17 EL GORILETE	C-3
18 MARTEL	C-5
19 GUANAJUATO	C-5
20 TITONICO	C-5
21 SAN JOSE BURBIDE	C-4
22 BALNEARIO ESCOBEDO	C-4
23 SILO	C-4
24 BALNEARIO TABADA	C-4
25 BALNEARIO SANTA VERONICA	C-4
26 BALNEARIO MARQUES DE CUEVAS	C-3
27 BALNEARIO EL YOTE	C-4
28 SAN MIGUEL DE ALLENDE	C-5
29 ROSITA DE LECHEA	D-2
30 PRESA ALLENDE	C-4
31 CIUDAD MANUEL DOBLADO	D-2
32 SOMONFORT	D-5
33 IRAPUATO	D-2
34 EMPALME ESCOBEDO	D-5
35 SANTA CRUZ DE JUVENTINO ROSAS	D-2
36 SALON DE LAS MUGAS	D-2
37 OTOPEAMARCO	D-5
38 SAMANICA	D-2
39 APASCO EL GRANDE	D-2
40 CORRALITO DE HIDALGO	D-4
41 PUEBLO NUEVO	D-5
42 GRANJA CHERRY	D-4
43 CELAYA	D-5
44 CORTAZAR	D-4
45 SAN BARTOLOME AGUASCALIENTES	D-5
46 AMARILLO	D-3
47 BALNEARIO AGUASCALIENTE	D-4
48 BALNEARIO BUELLIZ	D-4
49 BALNEARIO LOS ARCOS	D-4
50 APASCO EL YOTE	D-5
51 PENJAMO	E-2
52 RINCON DE PARAMONICO	E-3
53 RINCON DE TAMAYO	E-3
54 VALLE DE SANTAGO	E-3
55 HUAMBARCO	E-3
56 TARMORO	E-4
57 TURIBIA	E-4
58 SALVATEERRA	E-4
59 SANTIAGO MARAVATIO	E-4
60 MOROLEON	E-3
61 URRUTIA	E-4
62 PRESA SOLIS	F-5
63 ACAMBARCO	F-5

SIMBOLOGIA

Vías de comunicación	Recursos culturales	Recursos naturales	Servicios
Autopista de cuota	Arquitectura religiosa	Playa	Aeropuerto internacional
Autopista libre	Arquitectura Civil	Buena	Aeropuerto nacional
Camiones pavimentada	Centro Cultural	Pesca	Aeropista
Tarifa variable en todo tiempo	Museo	Navegación	Tarifa variable en todo tiempo
Brecha	Ante rupestre	Cascada	Ferrocarril
Distancia en Kms	Foldore	Gruta	Limite estatal
	Artesania	Fauna	Transbordador
	Teleturismo	Parque nacional o natural	
	Centro recreativo	Zoológico	
		Mirador	
		Conjunto de atractivos (más de cinco recursos)	



SUPPLICAMOS AL PUBLICUARIO NOTIFICARLOS ERRORES U OMISSIONES QUE SE ENCUENTREN EN LA CARTA. DIRECCION GENERAL DE GEOGRAFIA INEGI, AV. HERDE DE NAJAZARINUM, 2301 SUR, PUERTA 8, 1er. NIVEL, FRACCIONAMIENTO JARDINES DEL PARQUE CP20070 AGUASCALIENTES, AGS