

















**CONVENCIONES**

-  Capital de departamento
-  Cabecera municipal
-  Límite departamental no definido
-  Límite departamental
-  Límite municipal
-  Carretera pavimentada
-  Carretera sim pavimentar
-  Carretera pavimentada localización aproximada
-  Carretable localización aproximada
-  Aeropuerto principal
-  Aeropuerto secundario
-  Río importante
-  Otras corrientes
-  Ciénagas, lagunas embalses, represas




REPÚBLICA DE COLOMBIA  
DEPARTAMENTO ADMINISTRATIVO DE ESTADÍSTICA - DANE  
INSTITUTO GEOGRÁFICO AGUSTÍN CODAZZI



## DEPARTAMENTO DE CAQUETÁ

### División Política Administrativa

**LOCALIZACIÓN GENERAL**




**INFORMACIÓN DE REFERENCIA**

Elipsode Internacional 1924  
Proyección Conforme de GAUSS  
Origen Bogotá a  
Coordenadas 1.000.000metros Norte  
Planas 1000.000metros Este  
Coordenadas Latitud 4 °35'56.57"  
Geográficas Longitud 74 ° 4'51.30"  
Oeste de Greenwich

**Restricciones:**  
Dado que el producto es obtenido de un proceso de generalización, no es apropiada su aplicación para la ubicación exacta de puntos ni para el cálculo de áreas o distancias

Escala Gráfica



26 0 26 52 Km