











**CONVENCIONES**

-  Capital de departamento
-  Cabecera municipal
-  Límite internacional
-  Límite departamental
-  Límite municipal
-  Camino
-  Aeropuerto secundario
-  Río importante
-  Otras corrientes
-  Ciénagas, lagunas embalses, represas


**REPÚBLICA DE COLOMBIA**  
 DEPARTAMENTO ADMINISTRATIVO DE ESTADÍSTICA - DANE  
 INSTITUTO GEOGRÁFICO AGUSTÍN CODAZZI

**DEPARTAMENTO DEL GUAINÍA**  
 División Política Administrativa

**LOCALIZACIÓN GENERAL**



**INFORMACIÓN DE REFERENCIA**

Elipsoide	Internacional 1924
Proyección	Conforme de GAUSS
Origen	Bogotá
Coordenadas Planas	1.000.000 metros Norte 1000.000 metros Este
Coordenadas Geográficas	Latitud 4°35'56,57" Longitud 74° 4'51,30" Oeste de Greenwich

Restricciones:  
 Dado que el producto es obtenido de un proceso de generalización, no es apropiada su aplicación para la ubicación exacta de puntos ni para el cálculo de áreas o distancias

