


REPÚBLICA DE COLOMBIA
 DEPARTAMENTO ADMINISTRATIVO DE ESTADÍSTICA - DANE
 INSTITUTO GEOGRÁFICO AGUSTÍN CODAZZI

DEPARTAMENTO DEL VICHADA
 División Política Administrativa

LOCALIZACIÓN GENERAL **INFORMACIÓN DE REFERENCIA**














Elipsoide Internacional 1924
 Proyección Conforme de GAUSS
 Origen Bogotá
 Coordenadas 1.000.000 metros Norte
 Planas 1000.000 metros Este
 Coordenadas Latitud 4°35'56,57"
 Geográficas Longitud 74° 4'51,30"
 Oeste de Greenwich

Restricciones:
 Dado que el producto es obtenido de un proceso de generalización, no es apropiada su aplicación para la ubicación exacta de puntos ni para el cálculo de áreas o distancias



CONVENCIONES

	Capital de departamento		Carreteable
	Cabecera municipal		Aeropuerto secundario
	Límite internacional		Río importante
	Límite departamental no definido		Otras corrientes
	Límite departamental		Ciénagas, lagunas embalses, represas
	Límite municipal		